

KINNULA
Saarenkylän
ranta-asemakaavan muutos- ja
laajennusalueen
muinaisjäännösinventointi
2005



Timo Jussila



Kustantaja: Kinnulan kunta

Sisältö:

Perustiedot	2
Inventointi	2
Karttaote	3
Valokuvia	4

Kansikuva: Lossivuoren lakea kuvattuna luoteeseen.

Perustiedot

- Alue:* Saarenkylän ranta-asemakaavan muutos- ja laajennusalue. Kivijärven Saarensalmen itäpuolella oleva niemi.
- Tarkoitus:* Alueella sijaitsevien muinaisjäännösten paikantaminen ja karkea rajaaminen.
- Tavoite:* Alueen mahdollisimman kattava tarkastus.
- Työaika:* Kenttätyöaika: 21.6.2005, kaikkiaan 5 henkilötyötuntia maastossa.
- Kustantaja:* Kinnulan kunta
- Tekijä:* Mikroliitti Oy, Timo Jussila. Siiriäinen A, inventointi 1969.
- Aiemmat tutkimukset:* Jussila T, inventointi 1990.
- Tulokset:* Alueelta ei tunnettu kiinteitä muinaisjäännöksiä, lähialueelta, salmen länsirannalta tunnetaan yksi mahd. esihist. asuinpaikka, rautaisen keihäänkärjen löytöpaikka ja pari kiviesineen löytöpaikkaa. Vastapäisessä saarella kiviröykkiö (mahd. lapinraunio).
Tutkimusalueelta ei tullut havaintoja esihistoriasta tai muinaisjäännöksistä. Alue tarkastettiin kattavasti.
- Löydöt:* -

Inventointi

Saarensalmen itäpuolisen niemen etelärannalle suunnitellaan rakentamista. Koska salmen länsirannalta tunnetaan useita esihistoriallisia löytöpaikkoja (ks. karttaote) ja vastapäisessä saarella on lapinraunioksi epäilty kiviröykkiö (Kinnula 27 Mäntysaari, tark Siiriäinen A 1969), oli perusteltua tarkistaa kaava-alue muinaisjäännösten varalta.

Maastotyö tehtiin yhden päivän aikana 21.6.2005. Alue tarkastettiin tuolloin kattavasti tien eteläpuolisen alueen osalta, tien pohjoispuolella vain pistokokeita ja pintapuolista tarkastelua.

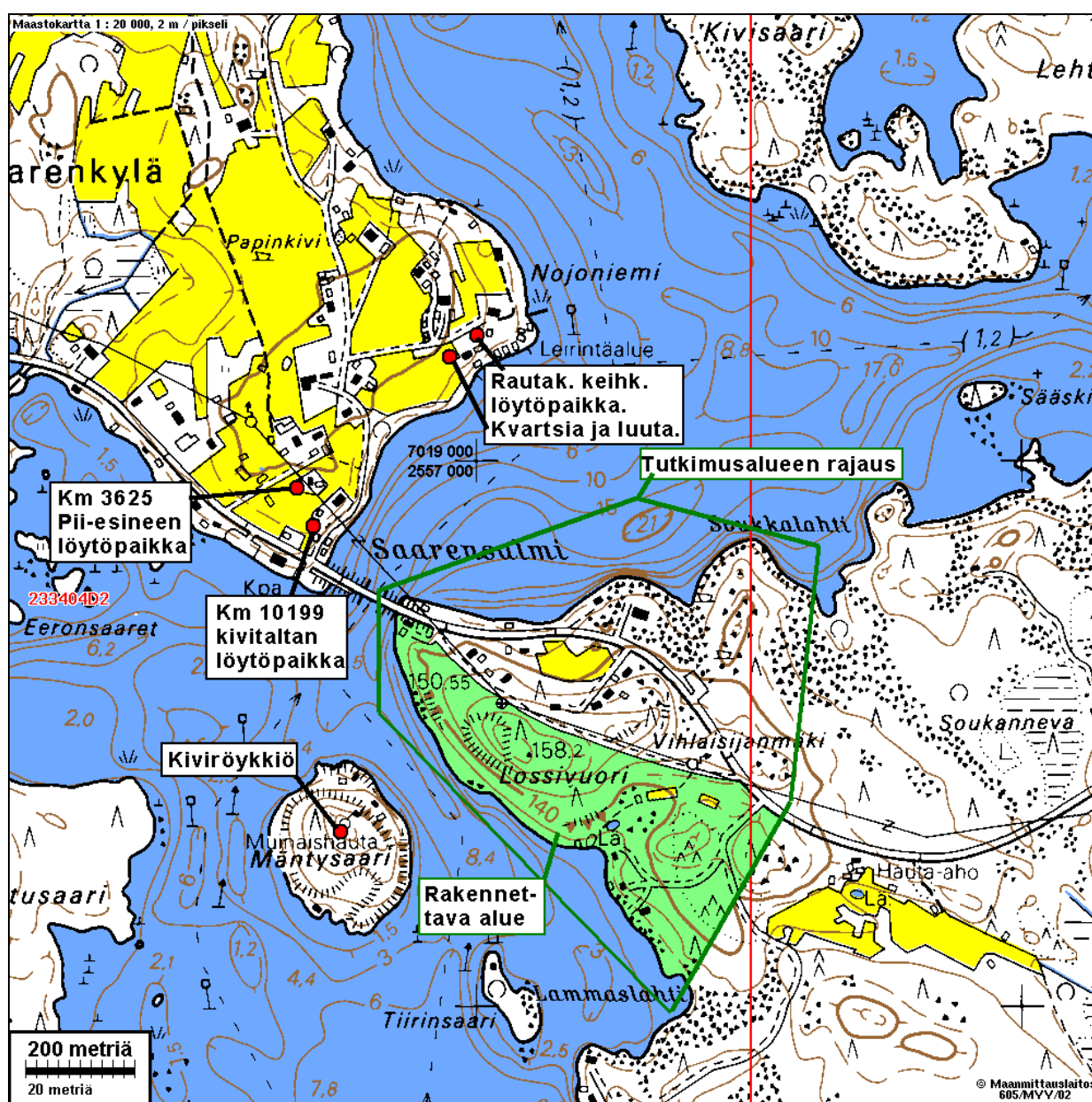
Alueen keskellä on korkea kallio, Lossivuori, jonka laella ei ollut mitään ihmistekoisia rakenteita. Kallion juurella ja ympärillä on rantaan laskevassa rinteessä pyyntikulttuurin asuinpaikoiksi soveltuvia tasanteita. Maaperä alueella on kuitenkin hyvin kivinen, hiekkaista moreenia. Tein kivien väliin alueella useita koekuoppia havaitsematta mitään esihistoriaan viittaavaa. Tarkastin myös koekuoppia tehden alueen rannat, mökkien pihamaita lukuun

ottamatta, sekä pienen peltosaran Lossivuoren kaakkoispuolisessa laaksossa. En havainnut mitään esihistoriaan viittaavaa. Tarkastelin myös alueella rannan tuntumassa olevat kallioseinät havaitsematta merkkejä maalauksista. Alueen itäpäässä on mainio kalliojyrkäne rannan tuntumassa olevan kivikon takana, jossa oli antropomorfinen lohkare kallion kupeessa (ks. valokuvat). Mitään kulttipaikan tms. merkkejä en kuitenkaan kallion luona tai kalliossa havainnut. Tien pohjoispuolinen alue on louhikkoa ja Soukkalahden länsipuolinen niemi on rakennettu. En havainnut alueella mitään tarkemman tutkimisen arvoista. Lopputulos on se, että tutkimusalueella ei hyvin suurella todennäköisyydellä ole muinaisjäännöksiä.

Espoo 6.7. 2005

Timo Jussila

Karttaote




Valokuvia




Lossivuoren kaakkoispuolella oleva tasanne, kuvattu luoteeseen.



Lossivuoren alapuolella olevaa rantaa.




Kinnula Saarensalmi, 21.6.2005 / 15:41:11



Kinnula Saarensalmi, 21.6.2005 / 15:44:58

Yllä: Kuvan keskellä taka-alalla ihmishahmoinen kalliolohkare, vieressä lähikuva. Kuvattu kaakkoon.

Alla lohkare edestäpäin



Kinnula Saarensalmi, 21.6.2005 / 15:58:02

Tyypillistä Kivijärven itärannan rantamaastoa niemen pohjoisrannalla

